

Dodatok ku kúpnej zmluve na pozemok

podľa zák. č. 40/1964 Zb. Občianskeho zákonníka v platnom znení uzavretej dňa 24.6.2011

Medzi:

Predávajúci: **Obec Lesné**
Peter Bobík starosta obce
narodený [REDAKOVANÉ], r. č.: [REDAKOVANÉ]
trvale bytom Lesné 18, 071 01 Michalovce
Štátna príslušnosť: Slovenská republika
stav: ženatý

a

Kupujúci: **Nechtila Ján**
narodený [REDAKOVANÉ], r. č.: [REDAKOVANÉ]
trvale bytom Lúčna 819/17, 093 01 Vranov nad Topľou,
Štátna príslušnosť: Slovenská republika
stav: ženatý

Novotný Michal
Narodený [REDAKOVANÉ] 1944, r. č.: [REDAKOVANÉ]
Trvale bytom Lesné 3, 071 01 Michalovce
Štátna príslušnosť: Slovenská republika
stav: ženatý

Krajňak Ján
Narodený [REDAKOVANÉ], r. č.: [REDAKOVANÉ]
Trvale bytom Lesné 153, 071 01 Michalovce
Štátna príslušnosť: Slovenská republika
stav: ženatý

Článok 1 sa nahrádza znením :

Článok 1 Predmet a účel zmluvy

1. Predmetom tejto zmluvy je prevod vlastníckeho práva k nehnuteľnostiam uvedeným v čl. 1 bod 2 tejto zmluvy, ktoré sú vo výlučnom vlastníctve predávajúceho. Predávajúci predáva a kupujúci kupujú nasledovné nehnuteľnosti:

Ján Nechtila

- o pozemok parcelné číslo 845/14 vo výmere 253 m², vytvorenú podľa geometrického plánu č. 36183415-51/2011 vytvoreného firmou GEOSPOL EAST s.r.o, z parcely 796/2 druh pozemku: zastavané plochy a nádvoria, zapísaný na LV č. 473, katastrálne územie Lesné, okres Michalovce
- o pozemok parcelné číslo 879/3 vo výmere 25 m², vytvorenú podľa geometrického plánu č. 36183415-51/2011 vytvoreného firmou GEOSPOL EAST s.r.o, z parcely 879/2 druh pozemku: zastavané plochy a nádvoria, zapísaný na LV č. 494, katastrálne územie Lesné, okres Michalovce

Michal Novotný


- o pozemok parcelné číslo 845/15 vo výmere 130 m², vytvorenú podľa geometrického plánu č. 36183415-51/2011 vytvoreného firmou GEOSPOL EAST s.r.o, z parcely 796/2 druh pozemku: zastavané plochy a nádvoría, zapísaný na LV č. 473, katastrálne územie Lesné, okres Michalovce

Ján Krajňak


- o pozemok parcelné číslo 845/16 vo výmere 29 m², vytvorenú podľa geometrického plánu č. 36183415-51/2011 vytvoreného firmou GEOSPOL EAST s.r.o, z parcely 796/2 druh pozemku: zastavané plochy a nádvoría, zapísaný na LV č. 473, katastrálne územie Lesné, okres Michalovce
2. Predávajúci prevádza zo svojho výlučného vlastníctva nehnuteľnosti uvedené v čl.1 bod 1 tejto zmluvy na kupujúceho za odplatu podľa čl.2 tejto kúpnej zmluvy. Kupujúci za odplatu nadobúda nehnuteľnosti uvedené v čl.1 bod 1 tejto zmluvy do svojho výlučného vlastníctva.

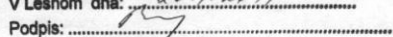
Tento dodatok bol vyhotovený v šiestich vyhotoveniach z ktorých pri podpise obdrží po jednom každá zo zmluvných strán ostatne sú pre potreby príslušných úradov.


V Lesnom, dňa: 21.9.2011



Obec Lesné
Peter Bobík
(predávajúci)


Podpis, ktorý pod p. č. 49/2011
podpis na listine uznal / a / za svoj vlastný osoba
Meno a priezvisko PETER BOBIK
R.č. LESNE 12, 041 01 Č.OP. LESNE 12, 041 01
Trvalý pobyt LESNE 12, 041 01
Bydlisko LESNE 12, 041 01
V Lesnom dňa: 26.9.2011
Podpis: 

Podľa Osvedčovacej knihy pod p. č. 46/2011
podpis na listine uznal / a / za svoj vlastný osoba -
Meno a priezvisko MICHAL NOVOTNÝ
R.č. LESNE 3, 041 01 Č.OP. LESNE 3, 041 01
Trvalý pobyt LESNE 3, 041 01
Bydlisko LESNE 3, 041 01
V Lesnom dňa: 26.9.2011
Podpis: 


Podľa Osvedčovacej knihy pod p. č. 47/2011
podpis na listine uznal / a / za svoj vlastný osoba
Meno a priezvisko JÁN NECHTILA
R.č. LUČNA 89/14, VRANOV NIT Č.OP. LUČNA 89/14, VRANOV NIT
Trvalý pobyt LUČNA 89/14, VRANOV NIT
Bydlisko LUČNA 89/14, VRANOV NIT
V Lesnom dňa: 26.9.2011
Podpis: 



Ján Nechtíla
(kupujúci)



Michal Novotný
(kupujúci)



Ján Krajňak
(kupujúci)

Podľa Osvedčovacej knihy pod p. č. 48/2011
podpis na listine uznal / a / za svoj vlastný osoba
Meno a priezvisko JÁN KRAJŇAK
R.č. LESNE 153, 041 01 Č.OP. LESNE 153, 041 01
Trvalý pobyt LESNE 153, 041 01
Bydlisko LESNE 153, 041 01
V Lesnom dňa: 26.9.2011
Podpis: 